



СВИДЕТЕЛЬСТВО

О ГОСУДАРСТВЕННОЙ РЕГИСТРАЦИИ ПРАВА

Управление Федеральной регистрационной службы
по Новосибирской области

Дата выдачи: 02.07.2009 г.

Документы-основания:

Выписка № 3392 от 16.05.2005 года из реестра муниципального имущества города Новосибирска.

Субъект (субъекты) права:

ГОРОД НОВОСИБИРСК.

Вид права: собственность

Объект права:

Помещения, назначение: нежилое. Площадь: общая 316,4 кв.м., номера на поэтажном плане: 1, 10-12. Этаж: подвал.

Адрес (местоположение):

Новосибирская обл., г. Новосибирск, ул. Нарымская, дом 21

Кадастровый (или условный) номер:

54-54-01/160/2009-830

Существующие ограничения (обременения) права: Аренда

о чем в Едином государственном реестре прав на недвижимое имущество и сделок с ним 02.07.2009 г. сделана запись регистрации № 54-54-01/160/2009-830

Государственный регистратор

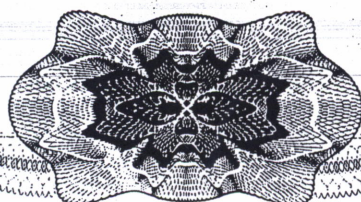
/ Кузьмин А. В. /



НОВОСИБИРСКАЯ

ОБЛАСТЬ

54 А Г 657685



ОБЛАСТНОЕ ГОСУДАРСТВЕННОЕ УНИТАРНОЕ ПРЕДПРИЯТИЕ
 "ТЕХНИЧЕСКИЙ ЦЕНТР УЧЕТА ОБЪЕКТОВ ГРАДОСТРОИТЕЛЬНОЙ
 ДЕЯТЕЛЬНОСТИ И ОБЕСПЕЧЕНИЯ СДЕЛОК С НЕДВИЖИМОСТЬЮ ПО
 НОВОСИБИРСКОЙ ОБЛАСТИ"

КАДАСТРОВЫЙ ПАСПОРТ

помещения

Лист № 1, всего листов 2

Дата " 30 " января 2009 г.

Кадастровый номер

Инвентарный номер

Ранее присвоенный учетный номер

35:00462/000:003

-

1. Описание объекта недвижимого имущества

1.1. Кадастровый номер здания (сооружения), в котором расположено помещение

1.2. Этаж (этажи), на котором расположено помещение

подвал

1.3. Общая площадь помещения

316,4

кв. м.

1.4. Адрес (местоположение):

Субъект Российской Федерации	Новосибирская область	
Район		
Муниципальное образование	тип	Городское поселение
	наименование	г.Новосибирск
Населенный пункт	тип	город
	наименование	Новосибирск
Улица (проспект, переулок и т.п.)	тип	улица
	наименование	Нарымская
Номер дома	21	
Номер корпуса	-	
Номер строения	-	
Номер квартиры	-	
Литера	А/1	
Иное описание местоположения		

1.5. Назначение помещения

нежилое

1.6. Вид жилого помещения в многоквартирном доме

1.7. Кадастровый номер квартиры, в которой

расположена комната

1.8. Номер помещения на поэтажном плане

1,10-12

1.9. Предыдущие кадастровые (условные) номера объекта недвижимого имущества:

1.10. Примечание:

паспорт составлен по состоянию на 30 января 2009 г.

1.11. Реквизиты свидетельства об аккредитации

25.01.2006 г., серия РН-1, № 000114

(дата, № свидетельства об аккредитации)

Начальник

Новосибирского (городского) о



(подпись)

С.Ю. Ячина

(Ф.И.О.)

КАДАСТРОВЫЙ ПАСПОРТ

помещения

Лист № 2 , всего листов 2

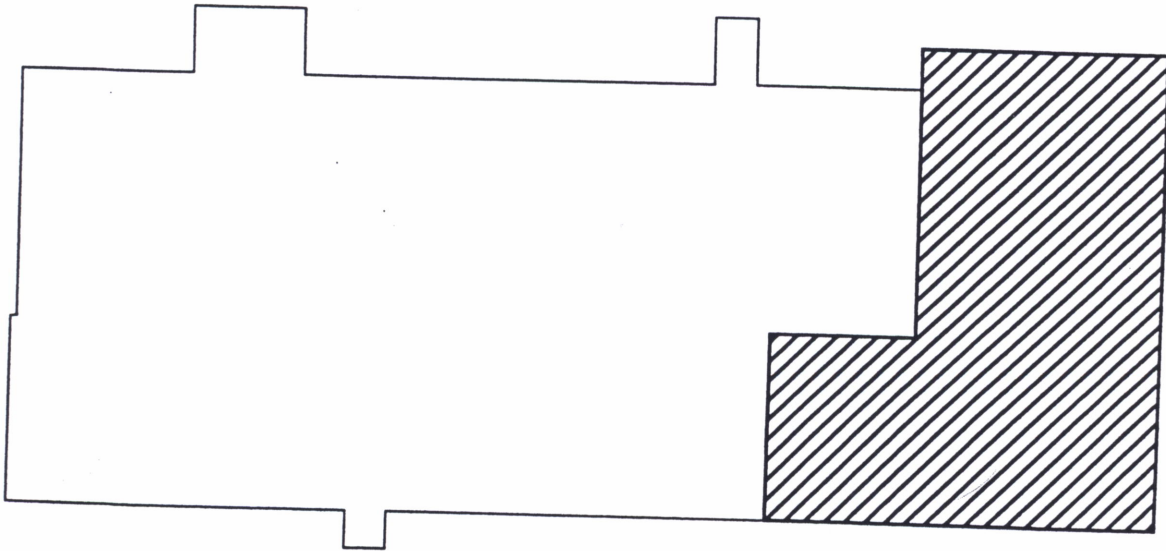
Кадастровый номер

Инвентарный номер

Ранее присвоенный учетный номер

35:00462/000:003

План расположения помещений на этаже



Масштаб 1 : 400

начальник
Новосибирского (городского) отдела



(подпись)

С.Ю.Ячина
(Ф.И.О.)

Экспликация

к поэтажному плану здания (строения), расположенного по адресу
г. Новосибирск, ул. Нарымская, 21

Литер по плану	Этаж	Номер по плану	Назначение частей помещений	Формула подсчёта площади по внутреннему обмеру	Площадь по внутреннему обмеру						Итого по этажу строения	Самовольно возведённый или переоборудованный	Высота помещения по внутреннему обмеру	
					торговое									
					Общая	В т. ч. Основная		Общая	В т. ч. Полезная					Общая
1	2	3	4	5	6	7	8	9	10	11	12	13	14	
A/1	П	1	торговый зал			291,1								
		10	подсобное			5,7								
		11	сан.узел			5,9								
		12	подсобное			13,7								
			Всего:			316,4					316,4			

Трмечание: надписание пустых граф производится при заполнении экспликации по назначению помещения.

Подвал

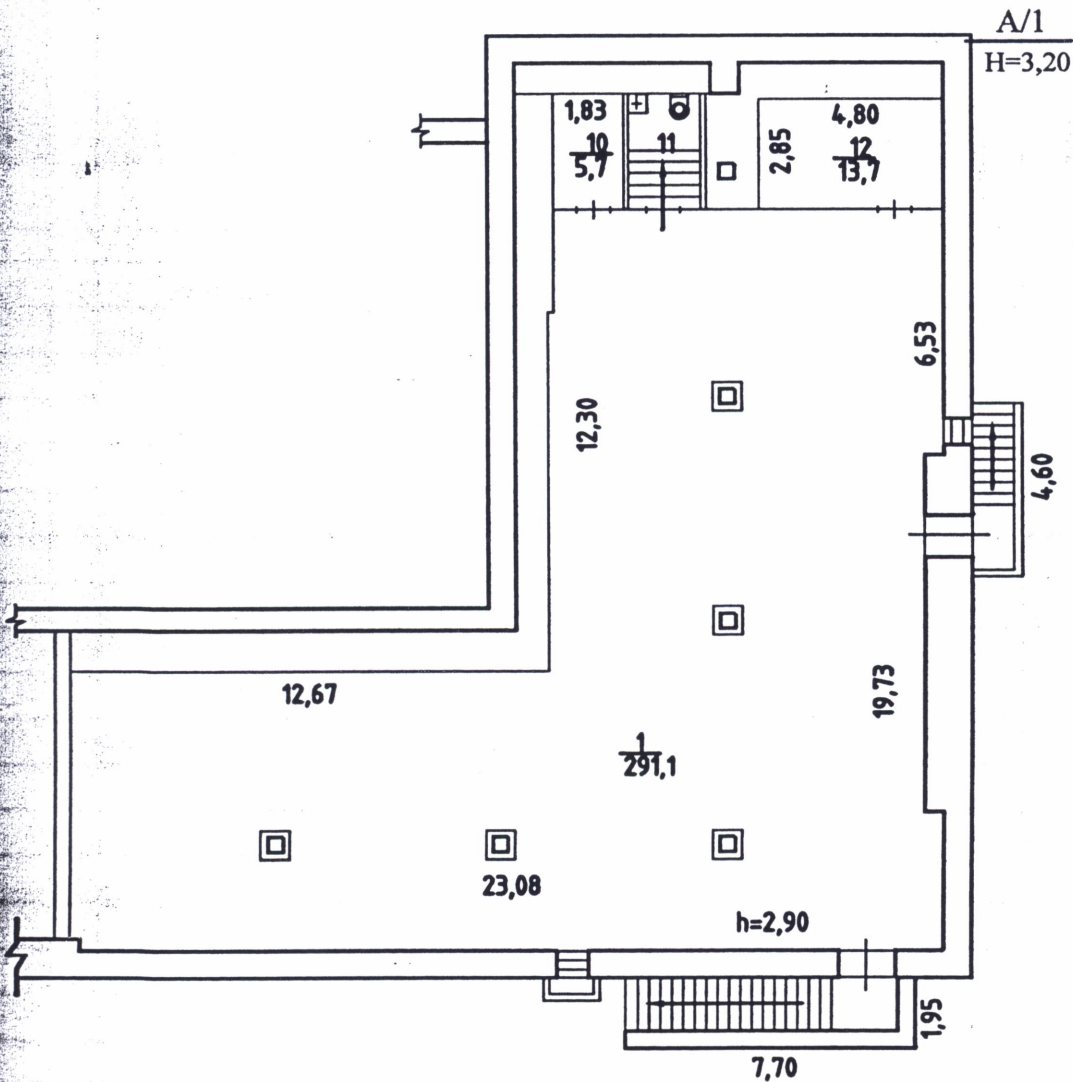
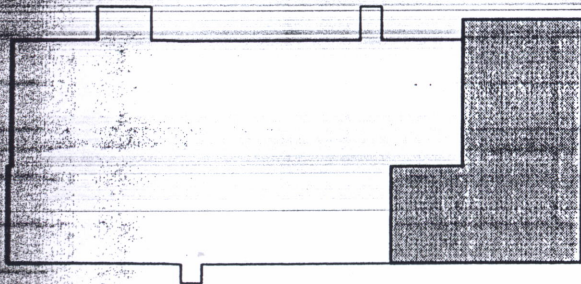


Схема расположения помещений



Россия	ОГУП "Техцентр НСО" ПОЭТАЖНЫЙ ПЛАН		Лист 1
Литер А/1	ул. Нарымская № 21 гор.(пос.) Новосибирск район Железнодорожный		Масштаб 1:200
Дата	Исполнитель	Фамилия И.О.	Подпись
30.01.2009г	Специалист	Лындин И.А.	<i>Лындин И.А.</i>
	Проверил	Гуркина О.В.	<i>Гуркина О.В.</i>